



GRAD ŠIBENIK PROSTORNI PLAN UREĐENJA 4.22. GRAĐEVINSKA PODRUČJA

TUMAČ:

- ŽUPANIJSKA GRANICA
- OPĆINSKA / GRADSKA GRANICA
- GRANICA NASELJA
- GRANICA ZOP-a 100m na kopnu i 300m u moru
- GRANICA ZOP-a 25m na kopnu

GRAĐEVINSKA PODRUČJA

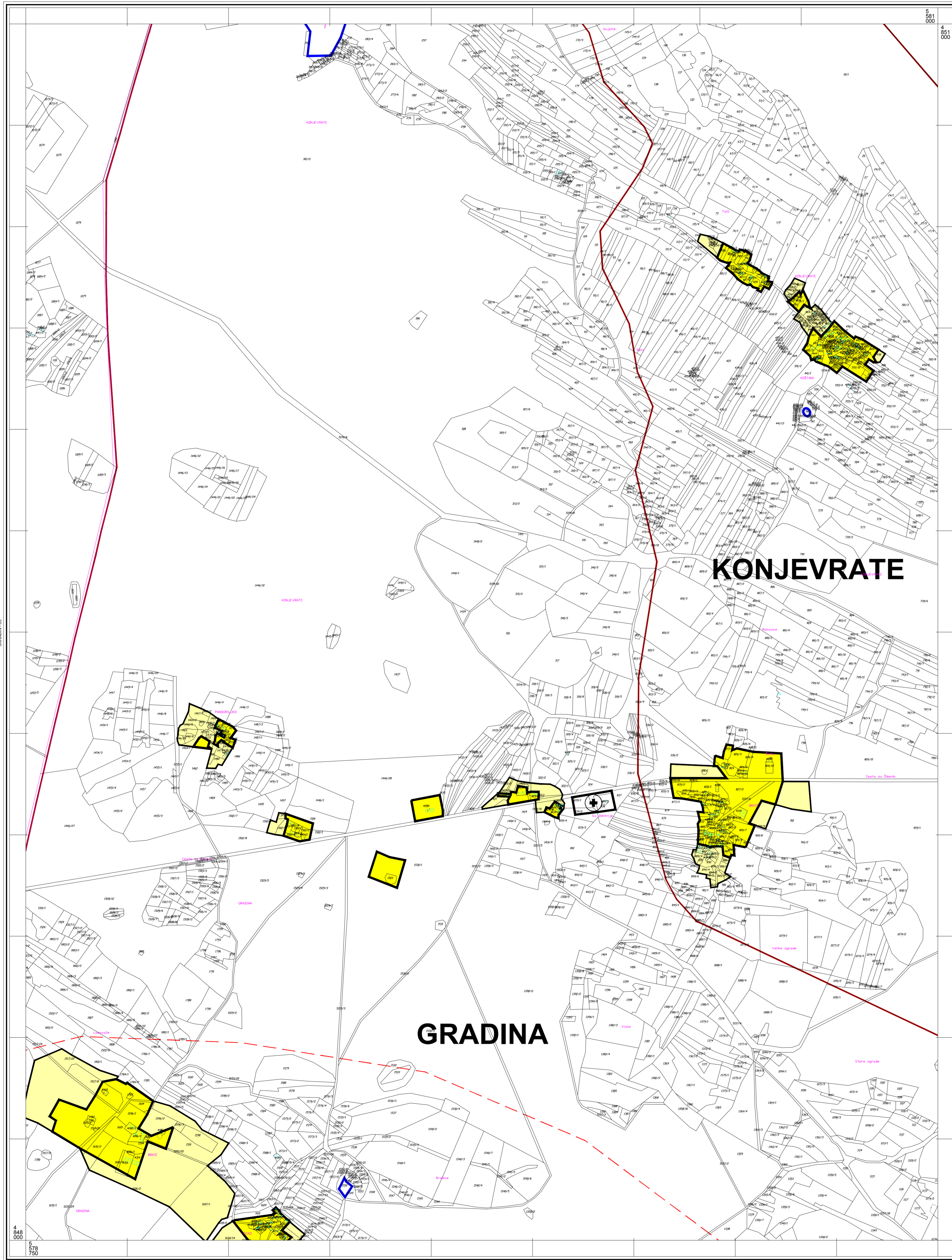
- GRAĐEVINSKO PODRUČJE NASELJA
- PODRUČJA ZA SMJEŠTAJ NOVIH TURISTIČKIH KAPACITETA U GRAĐEVINSKOM PODRUČJU
- GOSPODARSKA NAMJENA
- UGOSTITELJSKO-TURISTIČKA NAMJENA
- SADRŽAJI VEZANI UZ ULAZ U NACIONALNI PARK
- SPORTSKO-REKREACIJSKA NAMJENA
- POSEBNA NAMJENA
- GROBLJE
- POVRŠINE INFRASTRUKTURNIH SUSTAVA
- CENTAR ZA GOSPODARENJE OTPADOM

OSTALO:

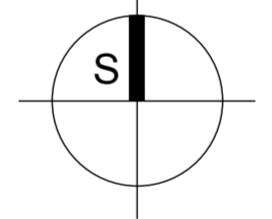
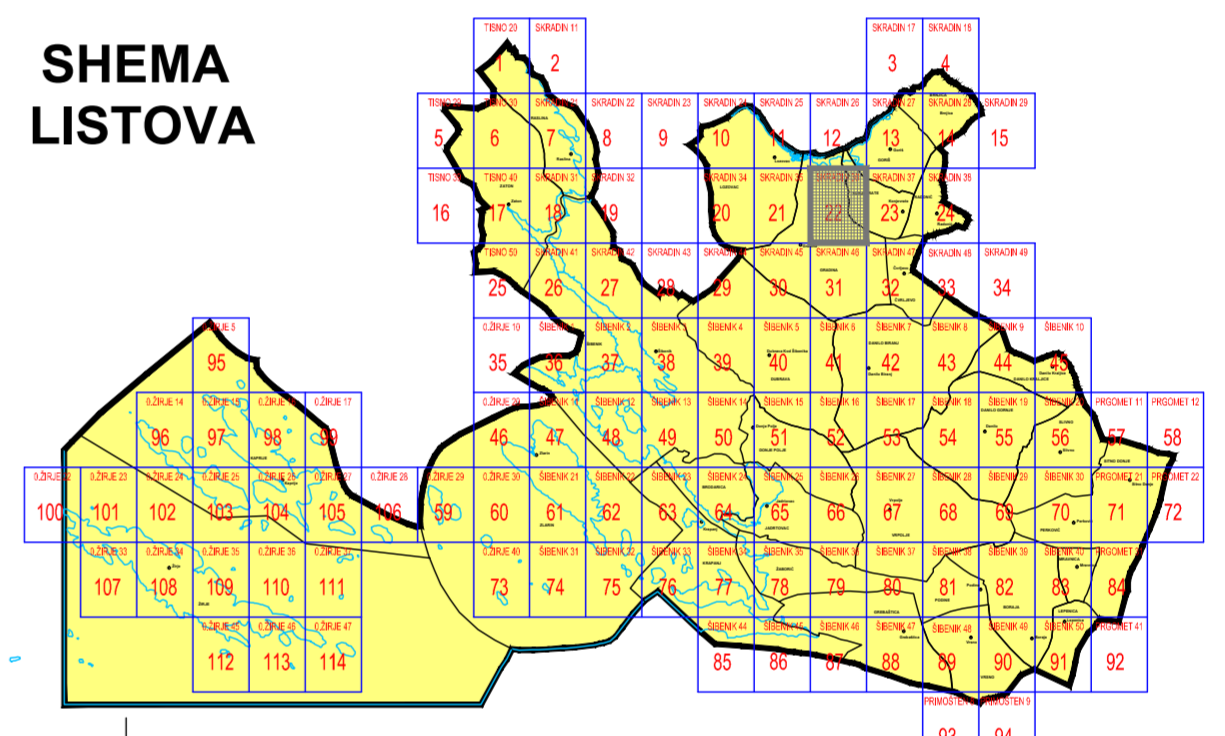
- ZAŠTITNA ŠUMA
- GOLF IGRALIŠTE
- EVIDENTIRANE ČESTICE JAVNOG VODNOG DOBRA
- OS PLANIRANE DRŽAVNE CESTE
- EKSPLOATACIJA MINERALNIH SIROVINA
- LUKA OTVORENA ZA JAVNI PROMET
- LUKA POSEBNE NAMJENE
- VOJNA LUKA
- SPORTSKA LUKA
- PRIVEZIŠTE
- Lp1 - privezište u funkciji Javne ustanove
- SIDRIŠTE
- PLAŽA
- PLAŽA - kopneni dio

OBUHVAT OBVEZNE IZRADBE PROST.PLANA

- GENERALNI URBANISTIČKI PLAN GRADA ŠIBENIKA (GUP)
- URBANISTIČKI PLAN UREĐENJA (UPU)
- DETALJNI PLAN UREĐENJA (DPU)



SHEMA LISTOVA



Županija: ŠIBENSKO - KNINSKA ŽUPANIJA	
Jednica lokalne samouprave: GRAD ŠIBENIK	
Naziv prostornog plana: PROSTORNI PLAN UREĐENJA GRADA	
Naziv kartografskog prikaza: GRAĐEVINSKA PODRUČJA	
Broj kartografskog prikaza: 4.22.	Mjerilo kartografskog prikaza: 1 : 5 000
Odluka o izradi prostornog plana: Službeni glasnik grada Šibenika br.8/12	Odluka predstavničkog tijela o donošenju plana: Službeni glasnik grada Šibenika br.8/15
Javna rasprava (datum objave): 13.lipanj 2014. Slobodna Dalmacija	Javni uvid održan: 26.lipanj - 10.srpanj 2014.
Ponovna javna rasprava (datum objave): 02.siječanj 2015. Slobodna Dalmacija	Ponovni javni uvid održan: 12.siječanj - 26.siječanj 2015.
Pečat upravno tijela odgovornog za provođenje javne rasprave: M.P.	Odgovorna osoba za provođenje javne rasprave: Madlena Roša Dulbić, dipl.ing.arh. ime, prezime i potpis
Sukladno članku 188. Zakona o prostornom uređenju (NN br. 153/13), a temeljem čl. 97. Zakona o prostornom uređenju u gradnji (NN 76/07, 38/09, 55/11, 55/12 i 55/12): Klasa: 350-02/15-11/38, Ur.br.: 531-05-15-4, Datum: 17. srpnja 2015.	
Pravna osoba koja je izradila plan: URB/ING d.o.o. za poslove prostornog uređenja i zaštitu okoliša, Avenija Većeslava Holjevca 20, Zagreb	
Pečat pravne osobe koja je izradila plan: URB/ING, d.o.o. ZAGREB M.P.	Odgovorna osoba: Darko Martinec, dipl.ing.arh. ime, prezime i potpis
Odgovorni voditelj izrade nacrta prijedloga prostornog plana: Ljiljana Doležal, dipl.ing.arh.	LJILJANA DOLEŽAL, dipl.ing.arh. OVLASŢENA ARHITEKTA ime, prezime i potpis
Stručni tim u izradi plana: Ljiljana Doležal, dipl.ing.arh. Maja Martinec, dipl.ing.arh. Darko Martinec, dipl.ing.arh. Filip Šrajer, dipl.ing.arh.	
Pečat predstavničkog tijela: M.P.	Predsjednik predstavničkog tijela: dr.sc.Ivica Poljičak ime, prezime i potpis
Istovjetnost ovog prostornog plana s izvornikom ovjerava: ime, prezime i potpis	Pečat nadležnog upravno tijela: M.P.

